

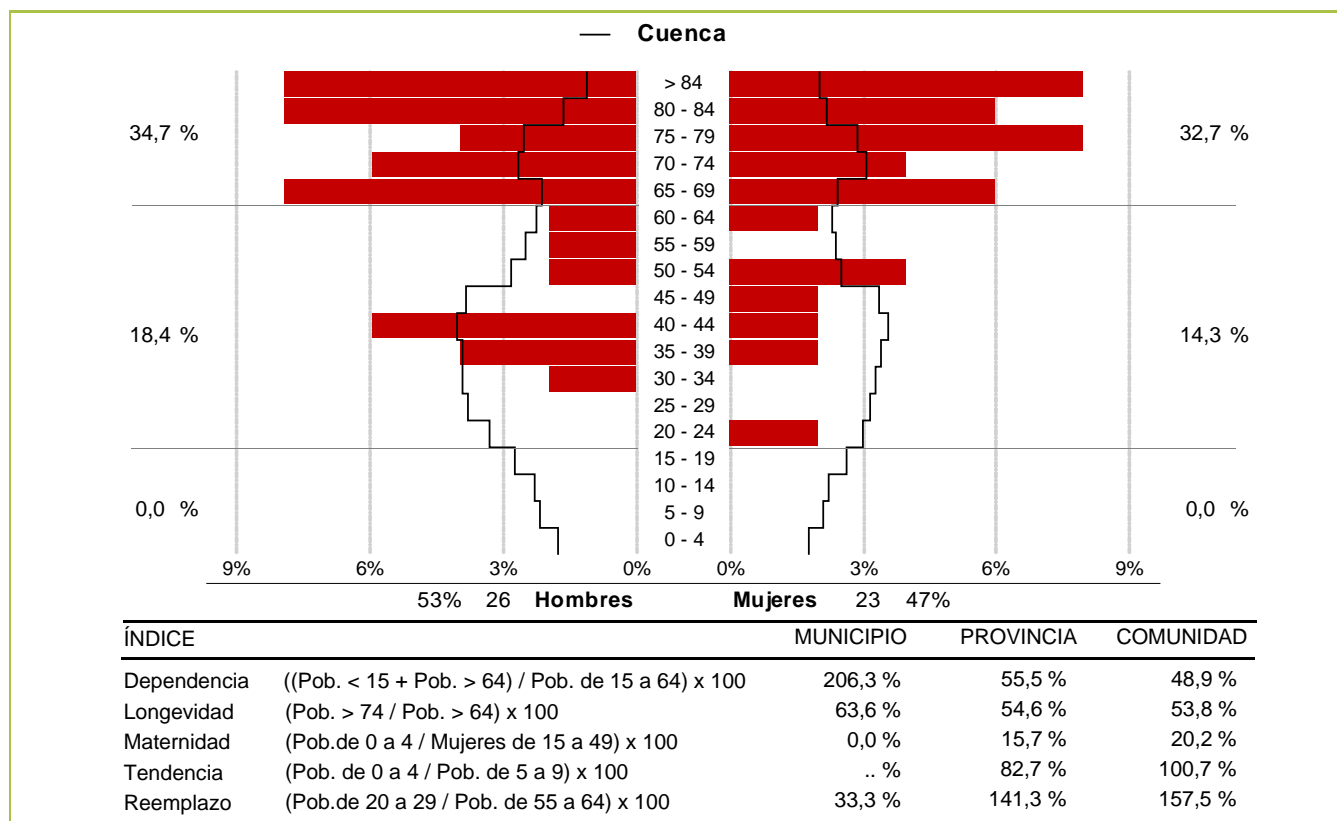


## 1. TERRITORIO

Municipio	Portalrubio de Guadamejud	Altitud (m)	815
Código INE	16162	Distancia a la capital (Km)	76
Densidad - 2008 (Hab / Km²)	2	Partido judicial	Tarancón
Superficie municipal (Km²)	21	Número de núcleos	1

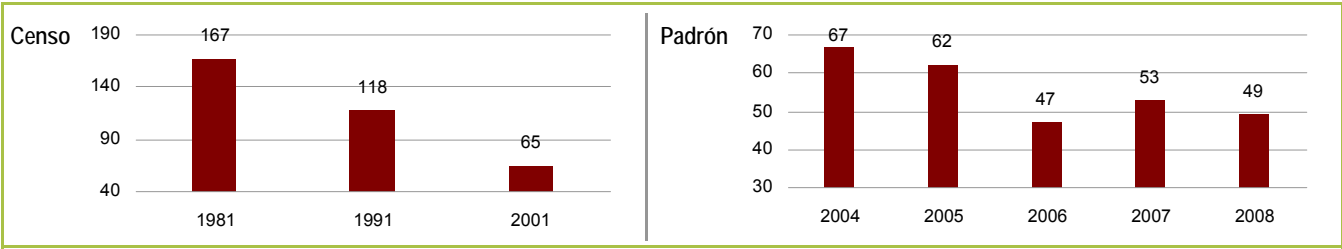
## 2. DEMOGRAFÍA

Estructura de la población - Padrón 2008





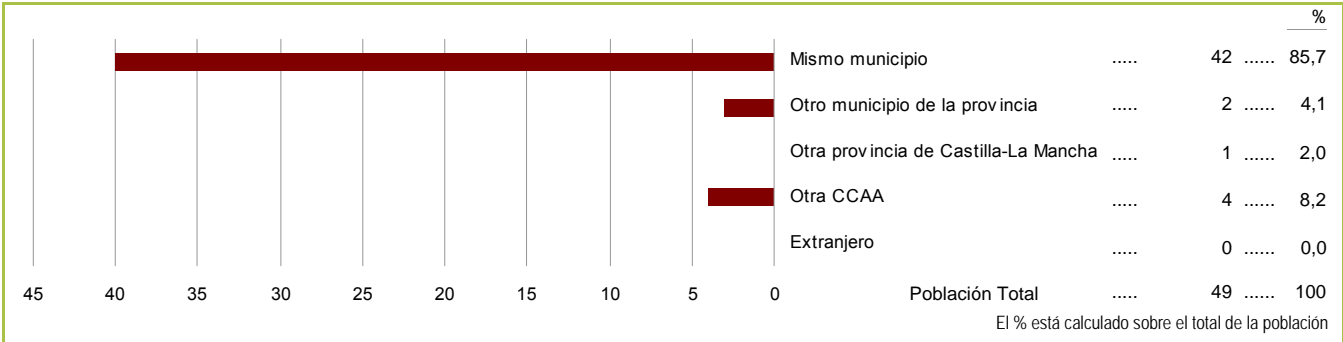
### Evolución de la población



Fuente: Censo de Población y Viviendas. INE

Fuente: Renovación del Padrón Municipal de Habitantes a 1 de Enero. INE

### Población según lugar de nacimiento - 2008



Fuente: Renovación del Padrón Municipal de Habitantes a 1 de Enero. INE

### MNP - 2007

Nacimientos	0
Defunciones	1
Crecimiento vegetativo	-1
Matrimonios	0

Fuente: Instituto Nacional de Estadística. INE

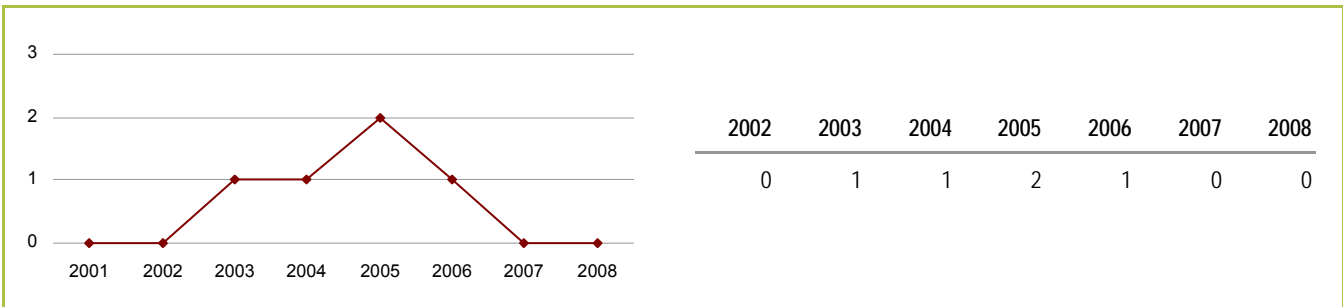
### Población por grupos de edad

	2004	2005	2006	2007	2008
Menores de 16 años	0	0	0	0	0
De 16 a 64 años	30	27	17	23	16
Mayores de 65 años	37	35	30	30	33

Fuente: Renovación del Padrón Municipal de Habitantes a 1 de Enero. INE

## 3.MERCADO DE TRABAJO

### Paro registrado a 31 de Marzo



Fuente: Estadística de Paro Registrado por municipios. INEM

### Afiliados a la seguridad social a diciembre de 2008

Empresas por sector de actividad			Afiliaciones por sector de actividad		
		%			%
Agricultura	1	50,0	Agricultura	7	77,8
Industria	0	0,0	Industria	0	0,0
Construcción	0	0,0	Construcción	0	0,0
Servicios	1	50,0	Servicios	2	22,2
No consta	0	0,0	No consta	0	0,0
<b>TOTAL</b>	<b>2</b>	<b>100</b>	<b>TOTAL</b>	<b>9</b>	<b>100</b>

Fuente: Ministerio de Trabajo y Asuntos Sociales. Secretaria de Estado de la Seguridad Social.



### 4. ENTIDADES DE DEPÓSITO

	<u>2000</u>	<u>2008</u>
Total oficinas bancarias	0	0
Bancos	0	0
Cajas de Ahorro	0	0
Cooperativas de Crédito	0	0

Fuente: Banco de España

### 5. BIENES INMUEBLES POR USOS - 2008

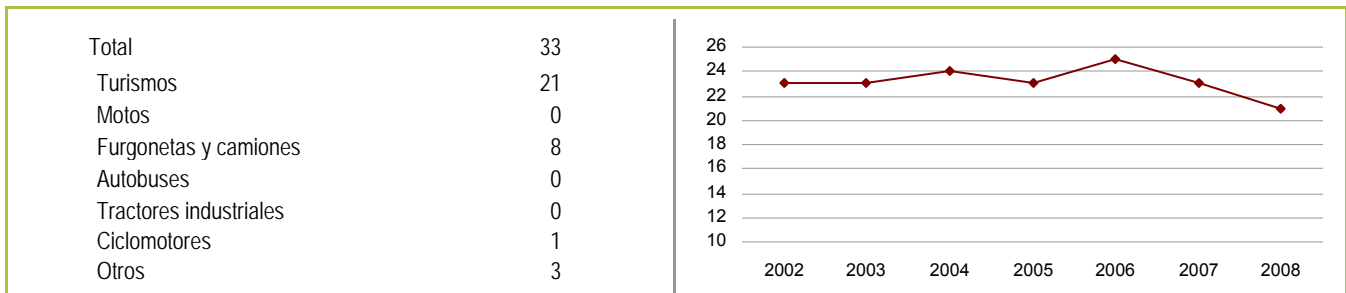
Almacen y Estacionamiento	0	Oficinas	0
Comercial	0	Edificio Singular	1
Cultural	0	Religioso	1
Ocio, Hostelería	0	Espectáculos	0
Industrial	97	Residencial	175
Deportivo	0	Sanidad, Beneficencia	0
Suelo vacante	120	<b>Total</b>	<b>394</b>

Fuente: Dirección General del Catastro

### 6. PARQUE DE VEHÍCULOS - 2008

#### Número de vehículos

#### Evolución del número de turismos



Fuente: Dirección General de Tráfico

### 7. PRESUPUESTOS MUNICIPALES

#### Presupuestos de las entidades locales - euros

	<u>Presupuestos 2008</u>	<u>Liquidación de los presupuestos 2007 (*)</u>
<b>TOTAL PRESUPUESTOS INGRESOS</b>	..	..
Impuestos directos	..	..
Impuestos indirectos	..	..
Tasas y otros ingresos	..	..
Transferencias corrientes	..	..
Ingresos patrimoniales	..	..
Enajenación inversiones reales	..	..
Transferencias de capital	..	..
Activos financieros	..	..
Pasivos financieros	..	..
<b>TOTAL PRESUPUESTOS GASTOS</b>	..	..
Gastos de personal	..	..
Gastos en bienes corrientes y servicios	..	..
Gastos financieros	..	..
Transferencias corrientes	..	..
Inversiones reales	..	..
Transferencias de capital	..	..
Activos financieros	..	..
Pasivos financieros	..	..

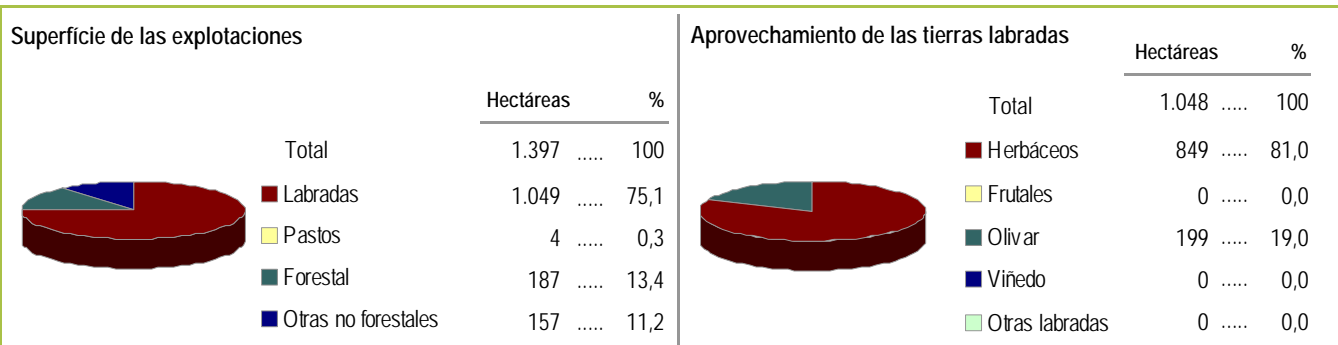
Fuente: Dirección General de Financiación Territorial. Ministerio de Economía y Hacienda.

(\*): Se recogen en la liquidación de presupuestos de ingresos los derechos liquidados y, en relación a los gastos, las obligaciones reconocidas.



## 8. CENSO AGRARIO - 1999

### Distribución de la superficie



### Titulares de explotaciones

Por ocupación		Por grupos de edad	
Total	24	Total	24
Ocupación principal	22	Hasta los 35 años	2
Ocupación en otra actividad lucrativa	2	De 35 a 54 años	2
		De 55 a 64 años	7
		De 65 y más años	13

### Explotaciones

Total	26
Parcelas de las explotaciones con tierras	1.073
Unidades de trabajo - año (UTA)	14

### Explotaciones según superficie

	Explotaciones con tierras	Explotaciones con superficie agrícola utilizada
Total	26	25
De 0 a 5 Ha.	12	13
De 5 a 10 Ha.	1	0
De 10 a 20 Ha.	5	5
De 20 a 50 Ha.	3	3
De 50 y más Ha.	5	4

### Hectáreas según régimen de tenencia

Total	1.397
Propiedad	672
Arrendamiento	724
Aparcería	0
Otros regímenes	0

### Maquinaria

Total	12
Tractores (ruedas o cadenas)	11
Motocultores, motosegadoras, motoazadas y motofresadoras	0
Cosechadoras de cereales	1
Otras cosechadoras	0

### Ganadería (unidades ganaderas)

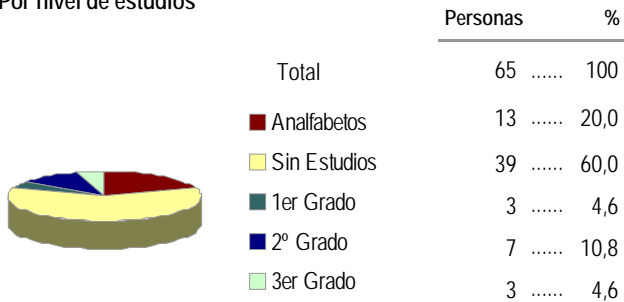
Total unidades ganaderas	5
Bovinos	0
Ovinos	4
Caprinos	0
Porcinos	0
Aves	0
Otros	1




## 9. CENSO DE POBLACIÓN Y VIVIENDA - 2001

### Población de 16 años o más en viviendas familiares

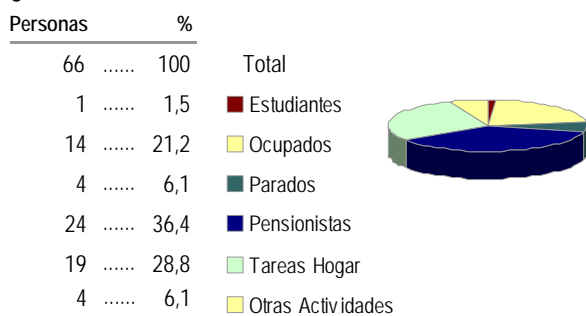
#### Por nivel de estudios



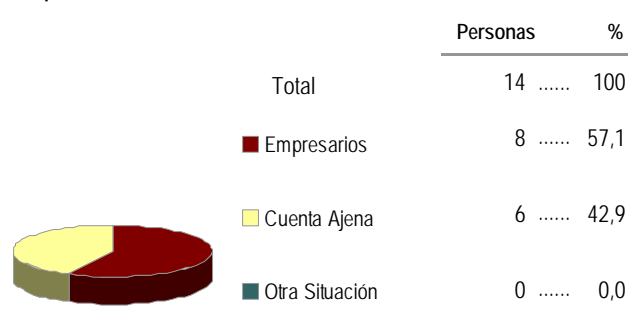
#### Según los estudios que están cursando



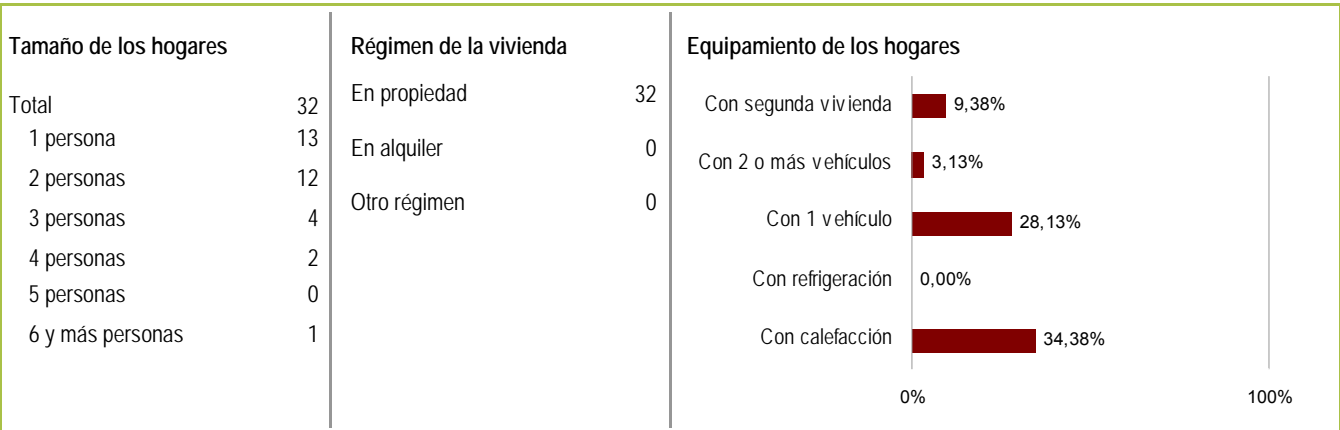
#### Según relación con la actividad



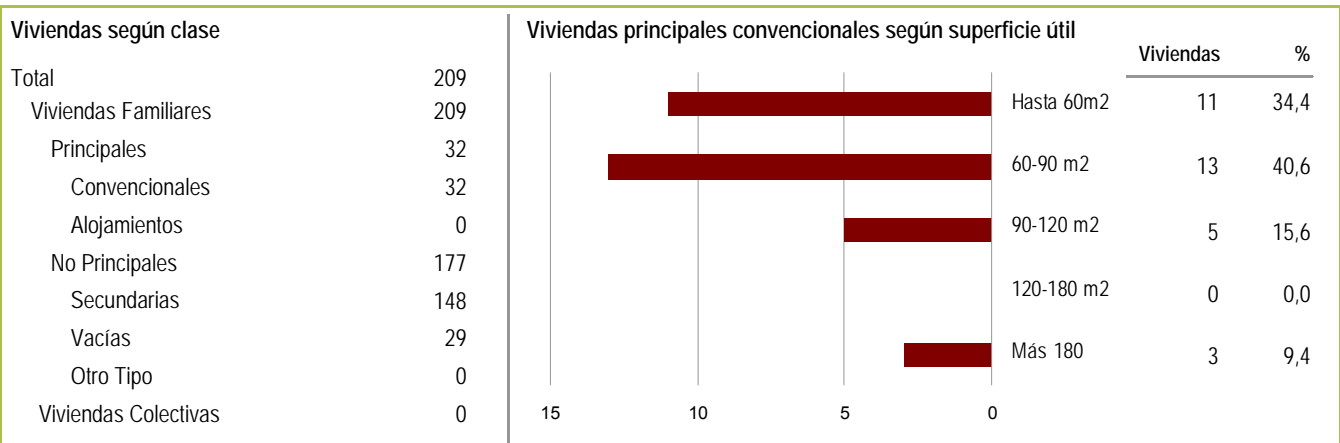
#### Ocupados



### Hogares



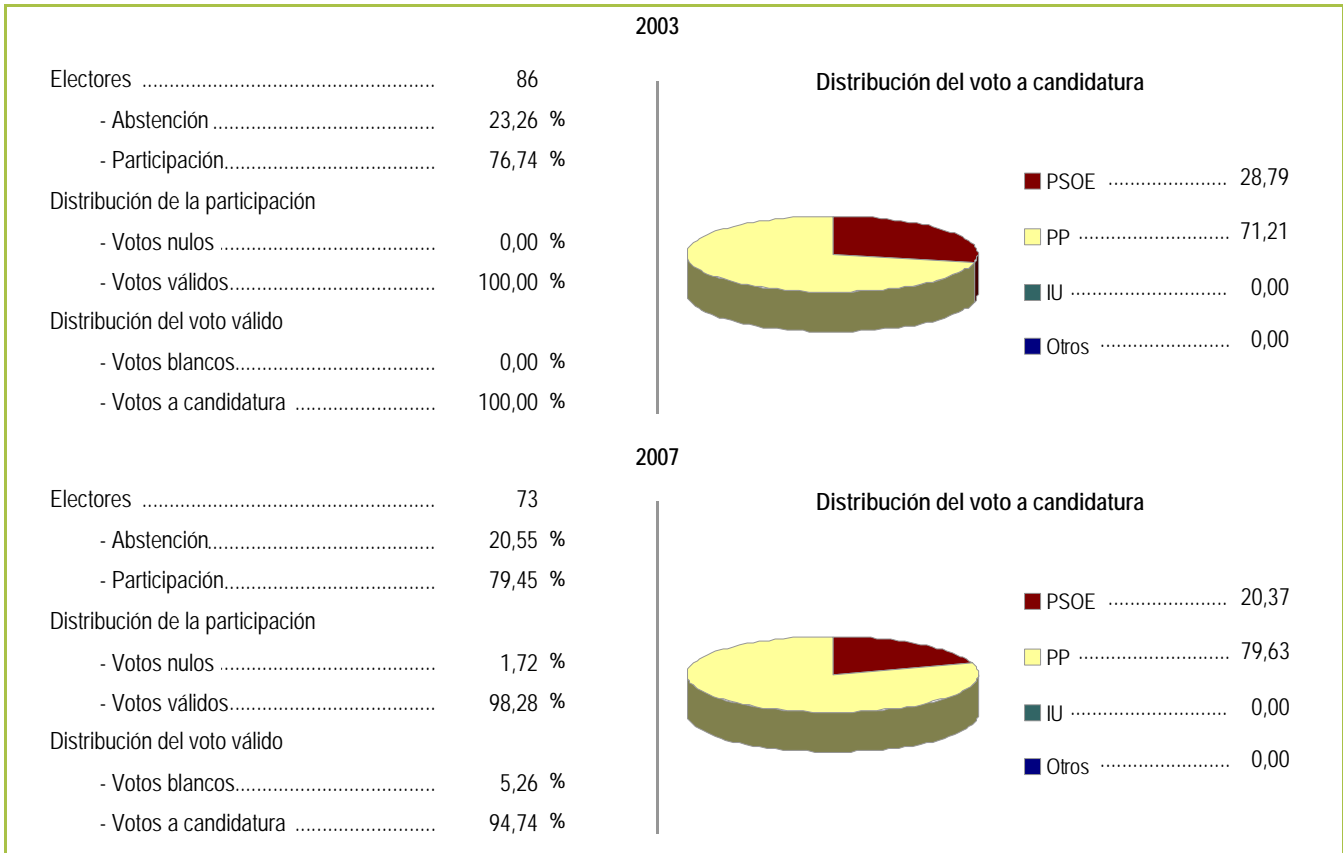
### Viviendas





### 10. RESULTADOS ELECTORALES

#### Elecciones municipales



#### Elecciones autonómicas

